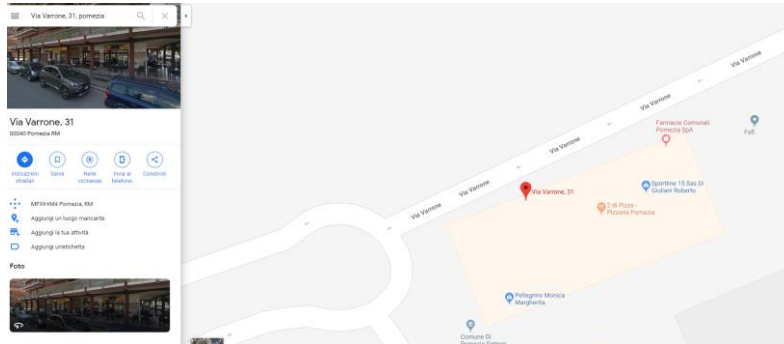


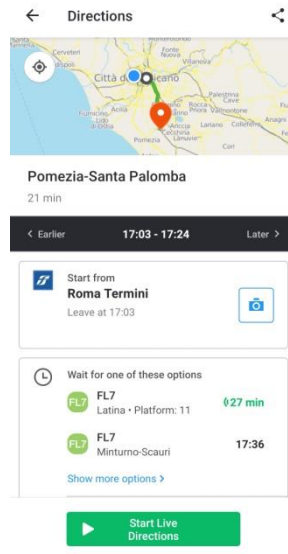
1st STOP:POMEZIA
12 JUNE-16 JUNE
ACCOMODATION: IMPIANTO SPORTIVO “LA CUPOLA”
Via Varrone, 31- 00040, Pomezia



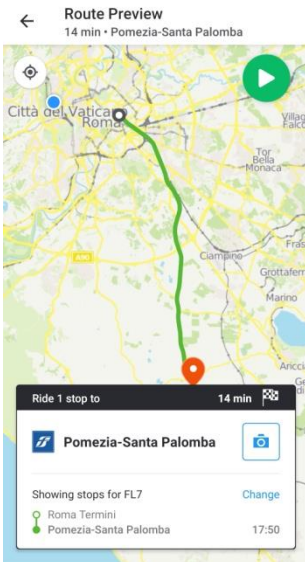
HOW TO ARRIVE?

Closest international airport: FIUMICINO FCO or CIAMPINO CIA
you have to arrive in ROME TERMINI:

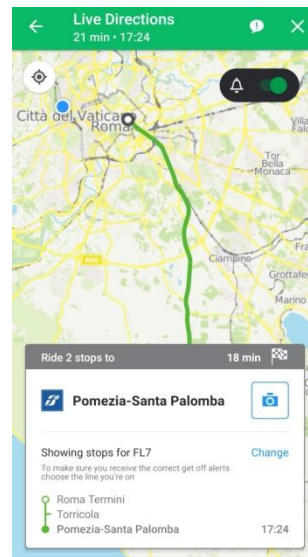
If you arrive at FCO the easiest way to arrive in Rome Termini is Leonardo Express
 If you arrive in CIA you can take the train line FL6 or FL4 in order to arrive in Rome Termini



IN ROME TERMINI THERE IS A TRAIN TO POMEZIA EVERY 30 MINUTES
 THE RIGHT DIRECTION TO ARRIVE IN “POMEZIA” IS “LATINA” OR “MINTURNO SCAURI”



IF THE DIRECTION IS “MINTURNO-SCAURI”



IF THE DIRECTION IS “LATINA”

WHEN YOU ARRIVE IN **POMEZIA S.PALOMBA** STATION YOU CAN TAKE THE BUS “AUTOLINEE TROIANI” IN ORDER TO REACH THE CITY.

YOU HAVE TO TAKE THE LINE 1 OR THE LINE 41, YOU WILL FIND THESE LINES HIGHLIGHTED IN THE PICTURE BELOW

YOU HAVE TO GET DOWN OF THE BUS AT P.ZZ INDIPENDENZA IN BOTH THE SOLUTIONS

Dettaglio percorsi linee servizio pubblico urbano di Pomezia

Percorso Linea 1: Via Don Sturzo (Capolinea) - Via Togliatti - Via De Gasperi - Via Nenni - P.zza A. Moro - Via Singen - Via F.lli Bandiera - Via Virgilio - P.zza Indipendenza - Via Roma - Via dei Castelli Romani - Via Solfarata - ROMA 2 (Via Fiorucci) - Via delle Arti - Stazione di Santa Palomba - ROMA 2 (Via Fiorucci) - Via delle Arti - Via Solfarata - Via dei Castelli Romani - Via Roma - **P.zza Indipendenza** - Via Virgilio - Via F.lli Bandiera - Via La Malfa - Via Don Sturzo (Capolinea)

Percorso Linea 1 devianta: Via Don Sturzo (Capolinea) - Via Togliatti - Via De Gasperi - Via Nenni - P.zza A. Moro - Via Singen - Via F.lli Bandiera - Via Cincinnato - Via Virgilio - P.zza Indipendenza - Via Roma - Via dei Castelli Romani - Via Solfarata - ROMA 2 (Via Fiorucci) - Via delle Arti - Stazione di Santa Palomba - ROMA 2 (Via Fiorucci) - Via delle Arti - Via Solfarata - Via Laurentina - Via Maggiona - Via Campobello - Via dei Castelli Romani - Via Roma - P.zza Indipendenza - Via Virgilio - Via F.lli Bandiera - Via La Malfa - Via Don Sturzo (Capolinea)

Percorso Linea 1L: Via Don Sturzo (Capolinea) - Via Togliatti - Via De Gasperi - Via Nenni - P.zza A. Moro - Via Singen - Via F.lli Bandiera - Via Virgilio - P.zza Indipendenza - Via Roma - Via dei Castelli Romani - Via Campobello - Via Maggiona - Via Laurentina - Via Solfarata - ROMA 2 (Via Fiorucci) - Via delle Arti - Stazione di Santa Palomba - ROMA 2 (Via Fiorucci) - Via delle Arti - Via Solfarata - Via dei Castelli Romani - Via Roma - P.zza Indipendenza - Via Virgilio - Via F.lli Bandiera - Via La Malfa - Via Don Sturzo (Capolinea)

Percorso Linea 2: Via Don Sturzo (Capolinea) - Via Togliatti - Via De Gasperi - Via Nenni - P.zza A. Moro - Via Singen - Via F.lli Bandiera - Via S. D'Acquisto - P.zza S. Benedetto da Norcia - Largo Columella - Via Cavour - Via del Mare - Poliambulatorio - Torvaianica Alta - Via Danimarca - P.zza Italia - Litoranea - Via Lago Maggiore - Via Po (Campo Ascolano) - Via Arno/Tognazzi - Litoranea - P.zza Italia - Via Danimarca - Torvaianica Alta - Poliambulatorio - Via del Mare - Via Cavour - Largo Columella - Piazza S. Benedetto da Norcia - Via S. D'Acquisto - Via La Malfa - Via Don Sturzo (Capolinea) **!!!! IL SABATO NON TRANSITA PER P.ZZA S.BENEDETTO DA NORCIA**

Percorso Linea 3: Via Don Sturzo (Capolinea) - Via Einaudi - Via De Gasperi - Via Nenni - P.zza A. Moro - Via Singen - Via F.lli Bandiera - Via S. D'Acquisto - P.zza S. Benedetto da Norcia - Via Varrone - Collefiorito - Via Varrone - P.zza S. Benedetto da Norcia - Via Orazio - L.g. Columella - Via Cavour - Via del Mare - Via Roma - Via Cincinnato - Cimitero - Via Pontina Vecchia - Via Castelli Romani (ASL) - Via Spoleto - Via Naro - Via Pontina Vecchia - INPS - Via del Mare - L.g. Columella - Collefiorito - P.zza S. Benedetto da Norcia - Via S. D'Acquisto - Via De Gasperi - Via La Malfa - Via Don Sturzo (Capolinea) **!!!! IL SABATO NON TRANSITA PER P.ZZA S.BENEDETTO DA NORCIA E COLLEFIORITO**

Percorso Linea 41: Via Don Sturzo (Capolinea) - Via Togliatti - Via De Gasperi - Via Nenni - P.zza A. Moro - Via Singen - Via F.lli Bandiera - Via Virgilio - P.zza Indipendenza - Via Roma - Via Pontina Vecchia - Via Laurentina - S. Procula - Via Monachelle - Via Solfarata - Via Fiorucci (Roma 2) - Stazione FS S. Palomba - ROMA 2 (Via Fiorucci) - Via Solfarata - Via Laurentina - S. Procula - Via Pontina Vecchia - Via Roma - **P.zza Indipendenza** - Via Virgilio - Via F.lli Bandiera - Via La Malfa - Via Don Sturzo (Capolinea)

Percorso Linea 41 dev: Via Don Sturzo (Capolinea) - Via Togliatti - Via De Gasperi - Via Nenni - P.zza A. Moro - Via Singen - Via F.lli Bandiera - Via Virgilio - P.zza Indipendenza - Via Roma - Via Pontina Vecchia - Via Laurentina - S. Procula - Via Monachelle - Via Solfarata - Via Laurentina - Via Maggiona - Via Campobello - Via Castelli Romani - Via Roma - P.zza Indipendenza - Via Virgilio - Via F.lli Bandiera - Via La Malfa - Via Don Sturzo (Capolinea)

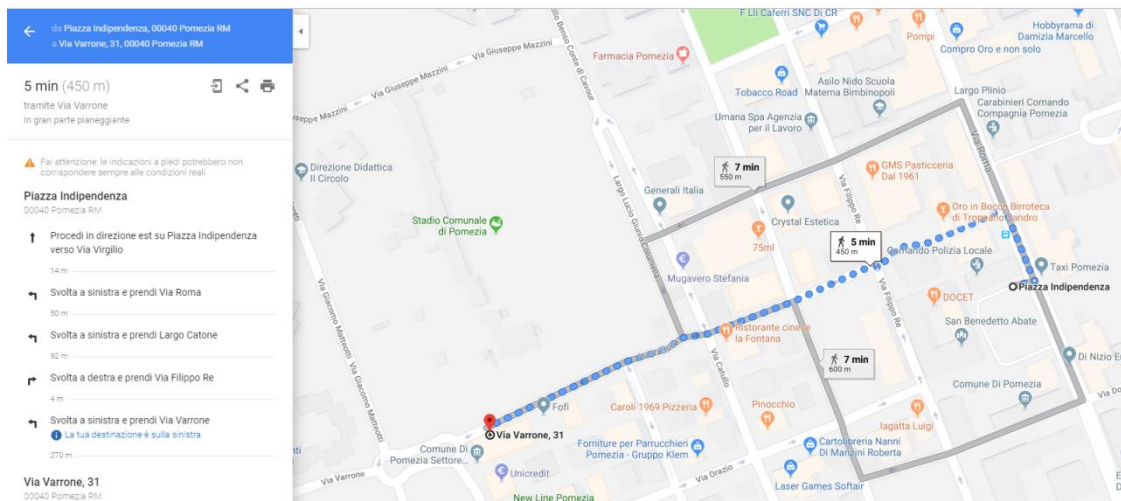
Percorso Linea 42: Via Don Sturzo (Capolinea) - Via Togliatti - Via G. di Vittorio - Via Gronchi - Via G. di Vittorio - Via De Gasperi - Via Nenni - P.zza A. Moro - Via Singen - Via F.lli Bandiera - Via Virgilio - P.zza Indipendenza - Via Roma - Via Pontina Vecchia - College "Selva dei Pini" (solo transito davanti ingresso su Via Pontina Vecchia) - Via Castagnetta - Campo Jemini - Torvaianica Alta - Via Campo Selva - Via del Mare - P.zza Italia (Capolinea) - Via del Mare - Torvaianica Alta - Campo Jemini - Via Castagnetta - Via Pontina Vecchia - Via Roma - P.zza Indipendenza - Via Virgilio - Via F.lli Bandiera - Via La Malfa - Via Don Sturzo (Capolinea)

Percorso Linea 42L: Via Don Sturzo (Capolinea) - Via Togliatti - Via De Gasperi - Via Nenni - P.zza A. Moro - Via Singen - Via F.lli Bandiera - Via Virgilio - P.zza Indipendenza - Via Roma - Via Pontina Vecchia - Via Castagnetta - Campo Jemini - Via Castagnetta - Via Pontina Vecchia - Via Laurentina - S. Procula - Via Monachelle - Via Laurentina - Via Maggiona - Via Campobello - Via Castelli Romani - Via Roma - P.zza Indipendenza - Via Virgilio - Via F.lli Bandiera - Via La Malfa - Via Don Sturzo (Capolinea)

Percorso Linea 52: Via Don Sturzo (Capolinea) - Via Togliatti - Via De Gasperi - Via Nenni - P.zza A. Moro - Via Singen - Via F.lli Bandiera - Via Virgilio - P.zza Indipendenza - Via Roma - Via Castelli Romani - Via Naro - Via Pontina Vecchia - Via Vaccareccia - Via Monte D'Oro - Via Pratica di Mare (aeroporto) - Via Arno (Villaggio Azzurro) - Via Po (Campo Ascolano) - Via Lago Maggiore - Litoranea - Via Danimarca - Torvaianica Alta (Via Mar Tirreno) - Via della Selva Piana - Via Gronchi - Via De Gasperi - Via U. La Malfa - Via Don Sturzo (Capolinea)

Percorso Linea 261: Via Don Sturzo (Capolinea) - Via Togliatti - Via De Gasperi - Via Nenni - P.zza A. Moro - Via Singen - Via F.lli Bandiera - Via S. D'Acquisto - P.zza S. Benedetto da Norcia - Largo Columella - Via Cavour - Via del Mare - Poliambulatorio - Torvaianica Alta - Via Danimarca - P.zza Italia - Litoranea - Via Lago Maggiore - Via Po (Campo Ascolano) - Via Arno/Tognazzi - Litoranea - P.zza Italia - Via Danimarca - Torvaianica Alta - Poliambulatorio - Via del Mare - Via Cavour - Largo Columella - Piazza S. Benedetto da Norcia - Via S. D'Acquisto - Via La Malfa - Via Don Sturzo (Capolinea)

FEW MINUTES WALKING AND YOU WILL ARRIVE AT YOUR DESTINATION



I SUGGEST YOU TO USE MOOVIT AND GOOGLE MAPS